







Schéma de couverture de risques en sécurité incendie


Version révisée 2016-12-01


Carte 7a. Couverture des services de sécurité incendie de la MRC Robert-Cliche

-  Limite municipale
-  Caserne

Temps de réponse

-  5 minutes
-  10 minutes
-  15 minutes
-  20 minutes

 Rayon de 8 km des casernes (Beauceville, Saint-Odilon et Tring-Jonction)

 Rayon de 8 km des casernes (St-Joseph et St-Victor)

Échelle
1:150 000



Service de l'aménagement du territoire

Source des données :
MRC Robert-Cliche, 2016
© Gouvernement du Québec

